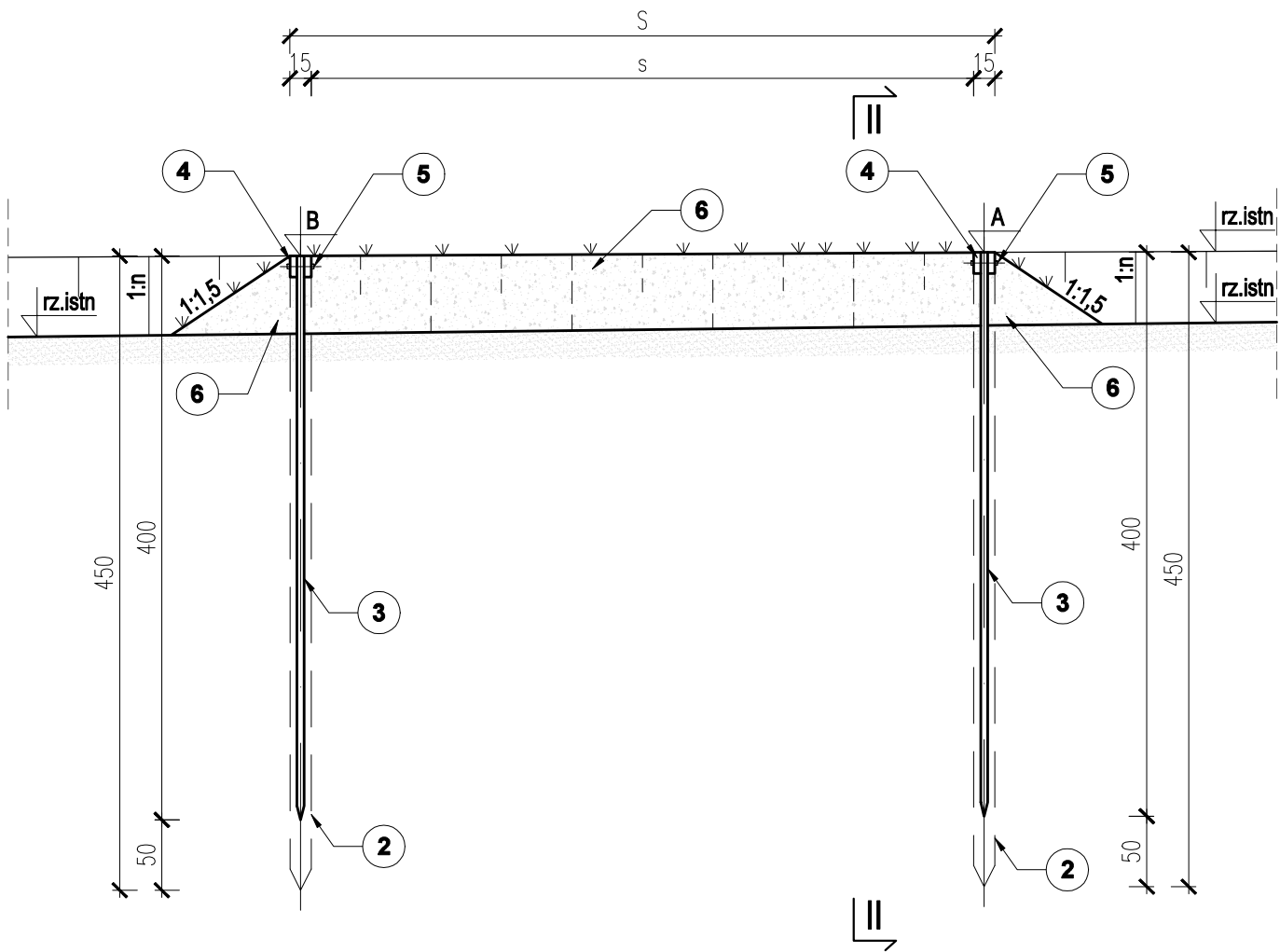
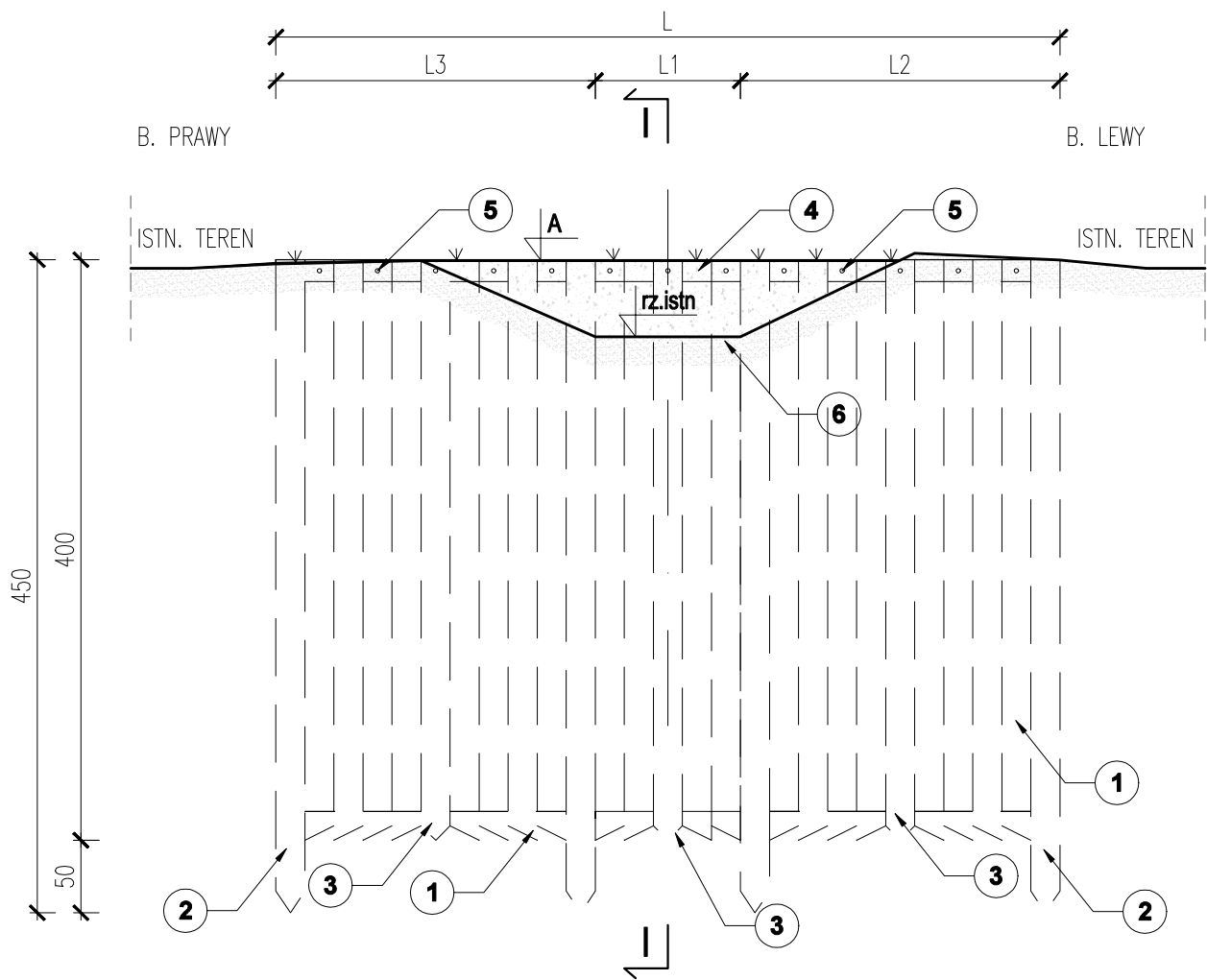


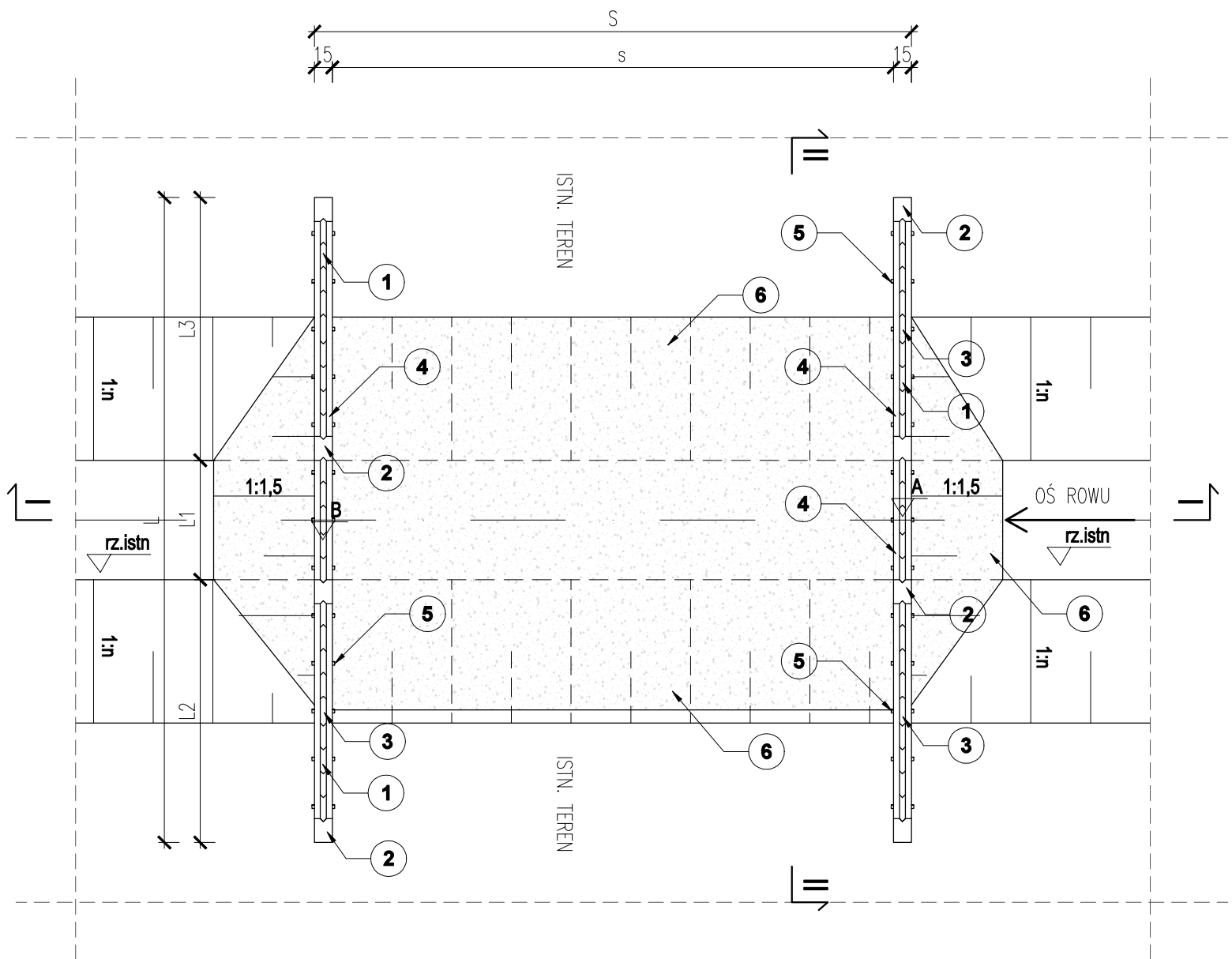
PRZEKRÓJ I - I
SKALA 1:50



PRZEKRÓJ II - II
SKALA 1:50



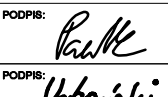

RZUT Z GÓRY
SKALA 1:50



Rów	Kilometr	A [m n.p.m.]	B [m n.p.m.]	S [m]	s [m]	L [m]	L1 [m]	L2 [m]	L3 [m]
R5	km 0+170 PRZEGRODA NR 1	25,02	24,96	5,00	4,70	5,00	1,00	2,00	2,00
R2	km 0+030,5 PRZEGRODA NR 2	24,67	24,63	5,00	4,70	4,00	0,60	1,50	1,90
R3	km 0+097 PRZEGRODA NR 3	25,14	25,14	5,00	4,70	5,00	0,60	2,20	2,20
R1	km 0+121 PRZEGRODA NR 4	24,92	24,92	5,00	4,70	5,00	1,00	1,50	2,50
R11	km 0+148 PRZEGRODA NR 5	24,42	24,41	5,00	4,70	4,00	0,60	1,70	1,70
R10	km 0+003 PRZEGRODA NR 6	24,50	24,48	5,00	4,70	4,00	0,60	1,70	1,70
R8 (A)	km 0+036 PRZEGRODA NR 7	23,52	23,47	5,00	4,70	2,75	0,40	1,70	0,65
R9	km 0+150 PRZEGRODA NR 8	24,40	24,38	5,00	4,70	4,00	0,60	1,70	1,70
R7	km 0+075,5 PRZEGRODA NR 9	25,18	25,15	5,00	4,70	5,00	0,60	2,20	2,20
R8 (B)	km 0+030 PRZEGRODA NR 10	24,53	24,53	5,00	4,70	6,00	1,00	2,50	2,50
R6	km 0+031 PRZEGRODA NR 11	24,78	24,73	5,00	4,70	5,00	0,60	2,20	2,20
R14	km 0+056 PRZEGRODA NR 12	24,40	24,40	5,00	4,70	7,00	1,00	3,00	3,00
R13	km 0+047 PRZEGRODA NR 13	24,00	24,00	5,00	4,70	6,00	1,00	2,50	2,50
R15	km 0+03 PRZEGRODA NR 14	23,26	23,26	2,00	1,70	5,00	0,60	2,20	2,20
R1	km 0+228 PRZEGRODA NR 15	25,42	25,42	5,00	4,70	4,50	0,60	2,20	1,70
R5	km 0+053 PRZEGRODA NR 16	23,97	23,96	5,00	4,70	5,50	0,60	2,70	2,20
R12	km 0+041 PRZEGRODA NR 17	24,07	24,02	5,00	4,70	6,00	1,00	2,50	2,50
R11	km 0+076,5 PRZEGRODA NR 18	24,25	24,23	5,00	4,70	5,00	0,60	2,20	2,20
R1	km 0+035 PRZEGRODA NR 19	24,59	24,55	5,00	4,70	5,00	1,00	2,00	2,00

OBJAŚNIENIA

- BRUS DREWNIANY GR. 5 CM;
- PAL KIERUJĄCY 20x15 CM;
- BRUS KLINOWY DREWNIANY 20x5 CM;
- KLESZCZE DREWNIANE 15x5 CM;
- GWÓDŹ/ŚRUBA MOCUJĄCA;
- GRUNT POZYSKANY Z POBLISKIEGO TERENU Z GAŁĘZIÓWKĄ PRZYKRYTY ROŚLINNOŚCIĄ ZDJĘTĄ PODCZAS WYKONYWANIA PRAC PRZYGOTOWAWCZYCH;

  	
JEDNOSTKA PROJEKTOWA: ZENERIS PROJEKTY S.A. UL. PADEREWSKIEGO 8, 61-770 POZNAŃ	
NAZWA INWESTYCJI: WYKONANIE DOKUMENTACJI TECHNICZNEJ PRZEGRÓD W OBSZARZE NATURA 2000 TORFOWISKO POBŁOCKIE PLH220042	
INWESTOR: SKARB PAŃSTWA REGIONALNA DYREKTOR OCHRONY ŚRODOWISKA W GDAŃSKU UL. CHMIELNA 54/57 80-746 GDAŃSK	JEDNOSTKA EMD.: 221204_2 OBRĘB: 0014 POBŁOCKIE, 0017 RZLUSZCZE GMINA: GŁÓWECZYCE POWAT: SŁUPSKI WOJEWÓDZTWO: POMORSKIE
NR UMOWY: NR 54/2020 Z DNIA 18.09.2020 r.	
NR PROJEKTU: 2020/23	STADIUM: OPERAT WODNOPRAWNY
PROJEKTANT: mgr inż. MICHAŁ PAWLIK upr. w spec. inż. hydrotech. nr WKP0105POCH18	PODPIS: 
SPRAWDZAJĄCY: mgr inż. ŁUKASZ URBAŃSKI upr. w spec. inż. hydrotech. nr WKP0381POCH19	PODPIS: 
OPRACOWUJĄCY: mgr inż. ALEKSANDRA GRZEMSKA	PODPIS: 
TREŚĆ RYSUNKU: PRZEGRODY	
DATA: 06.2021 r.	SKALA: 1:50
NR RYSUNKU: 5	NR STRONY: 5